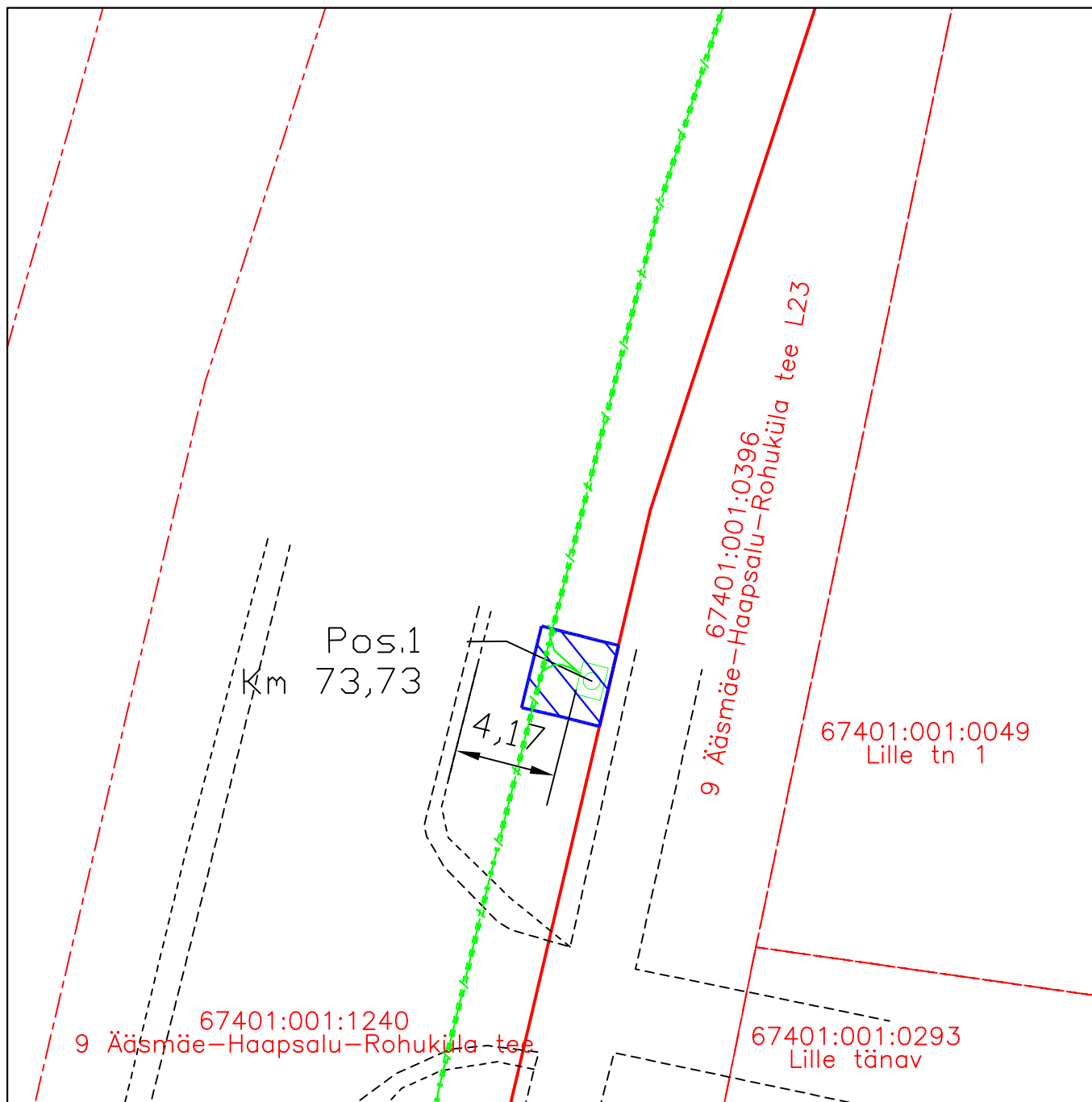


Isikliku kasutusõigusega seadmise ala plaan (Leht 1/3)
 Lääne maakond, Haapsalu linn, Kiltsi küla
 9 Ääsmäe-Haapsalu-Rohuküla tee
 katastritunnus 67401:001:1240

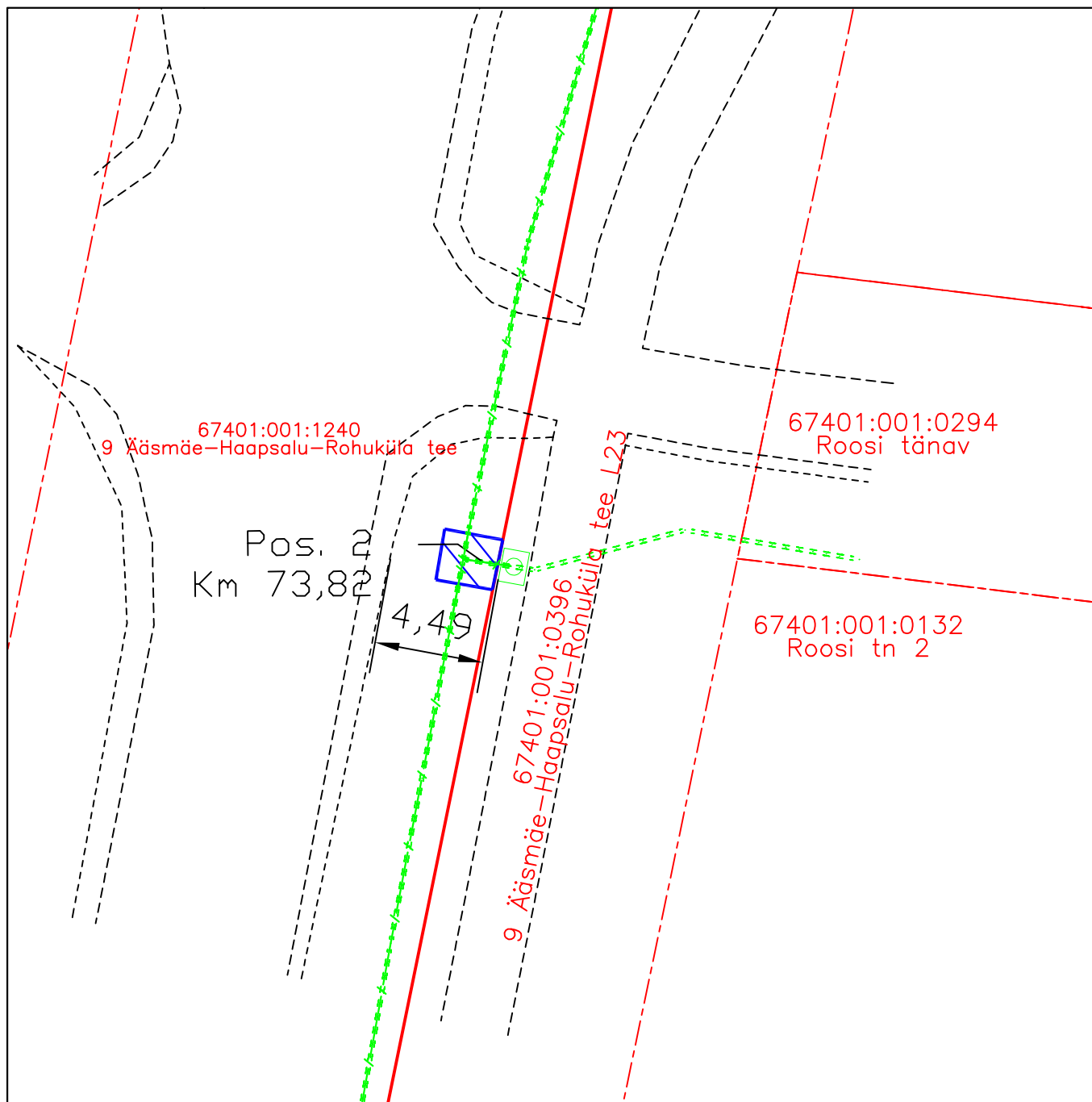


Jrk nr	IKÕ ala Pos nr (plaanil) nr	Kinnistu registriosa number	Katastriüksuse tunnus, nimi ja sihtotstarve;	Asukoht riigitee (nr ja nimi) suhtes (lõigu algus ja lõpp km);	Ala pindala ruutmeetrites m ²
1.	Pos 1	14934650	67401:001:1240 9 Ääsmäe-Haapsalu-Rohuküla tee Transpordimaa	9 Ääsmäe-Haapsalu-Rohuküla tee km 73,73	11 m ²
2.	Pos 2	14934650	67401:001:1240 9 Ääsmäe-Haapsalu-Rohuküla tee Transpordimaa	9 Ääsmäe-Haapsalu-Rohuküla tee km 73,82	5 m ²
3.	Pos 3	14934650	67401:001:1240 9 Ääsmäe-Haapsalu-Rohuküla tee Transpordimaa	9 Ääsmäe-Haapsalu-Rohuküla tee km 73,93	10 m ²
4.	Pos 4	14934650	67401:001:1240 9 Ääsmäe-Haapsalu-Rohuküla tee Transpordimaa	9 Ääsmäe-Haapsalu-Rohuküla tee km 73,94	36 m ²

Mõõtkava: M 1:500
 Koostaja: Kristjan Toro
 Projekti nr: PF14362

- Lepingu objektiks oleva katastriüksuse piir
- Katastriüksuste piirid
- Olemasolev sidemaatrass (Telia Eesti AS)
- Projekteeritav sidemaatrass (Telia Eesti AS)
- Projekteeritav sidekaev (Telia Eesti AS)
- Isikliku kasutusõiguse ala (62 m²)

Isikliku kasutusõigusega seadmise ala plaan (Leht 2/3)
 Lääne maakond, Haapsalu linn, Kiltsi küla
 9 Ääsmäe-Haapsalu-Rohuküla tee
 katastritunnus 67401:001:1240

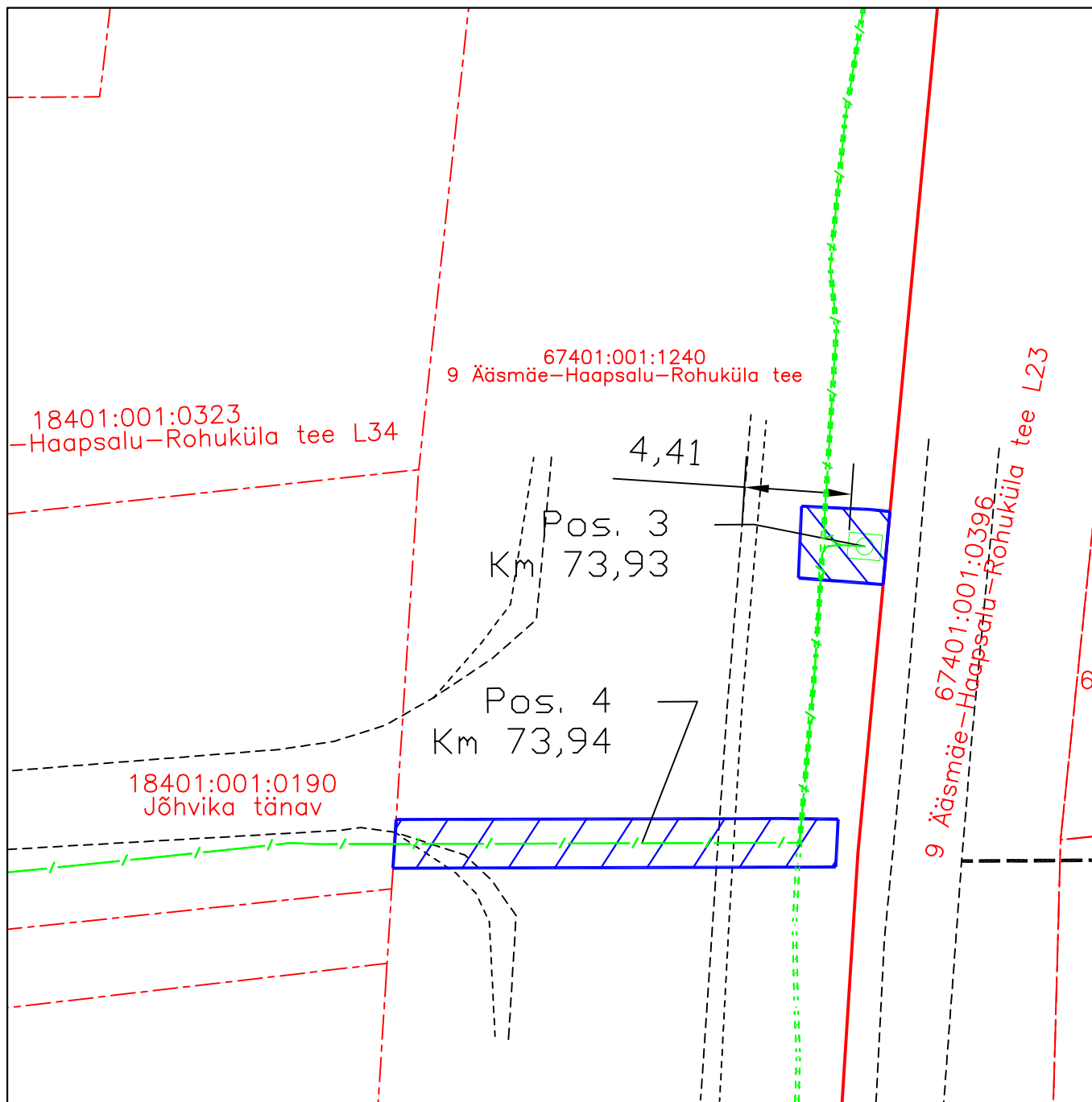


Jrk nr	IKÕ ala Pos nr (plaanil) nr	Kinnistu registriosa number	Katastriüksuse tunnus, nimi ja sihtotstarve;	Asukoht riigitee (nr ja nimi) suhtes (lõigu algus ja lõpp km);	Ala pindala ruutmeetrites m ²
1.	Pos 1	14934650	67401:001:1240 9 Ääsmäe-Haapsalu-Rohuküla tee Transpordimaa	9 Ääsmäe-Haapsalu-Rohuküla tee km 73,73	11 m ²
2.	Pos 2	14934650	67401:001:1240 9 Ääsmäe-Haapsalu-Rohuküla tee Transpordimaa	9 Ääsmäe-Haapsalu-Rohuküla tee km 73,82	5 m ²
3.	Pos 3	14934650	67401:001:1240 9 Ääsmäe-Haapsalu-Rohuküla tee Transpordimaa	9 Ääsmäe-Haapsalu-Rohuküla tee km 73,93	10 m ²
4.	Pos 4	14934650	67401:001:1240 9 Ääsmäe-Haapsalu-Rohuküla tee Transpordimaa	9 Ääsmäe-Haapsalu-Rohuküla tee km 73,94	36 m ²

Mõõtkava: M 1:500
 Koostaja: Kristjan Toro
 Projekti nr: PF14362

- Lepingu objektiks oleva katastriüksuse piir
- Katastriüksuste piirid
- Olemasolev sidemaatrass (Telia Eesti AS)
- Projekteeritav sidemaatrass (Telia Eesti AS)
- Projekteeritav sidekaev (Telia Eesti AS)
- Isikliku kasutusõiguse ala (62 m²)

Isikliku kasutusõigusega seadmise ala plaan (Leht 3/3)
 Lääne maakond, Haapsalu linn, Kiltsi küla
 9 Ääsmäe-Haapsalu-Rohuküla tee
 katastritunnus 67401:001:1240



Jrk nr	IKÕ ala Pos nr (plaanil) nr	Kinnistu registriosa number	Katastriüksuse tunnus, nimi ja sihtotstarve;	Asukoht riigitee (nr ja nimi) suhtes (lõigu algus ja lõpp km);	Ala pindala ruutmeetrites m ²
1.	Pos 1	14934650	67401:001:1240 9 Ääsmäe-Haapsalu-Rohuküla tee Transpordimaa	9 Ääsmäe-Haapsalu-Rohuküla tee km 73,73	11 m ²
2.	Pos 2	14934650	67401:001:1240 9 Ääsmäe-Haapsalu-Rohuküla tee Transpordimaa	9 Ääsmäe-Haapsalu-Rohuküla tee km 73,82	5 m ²
3.	Pos 3	14934650	67401:001:1240 9 Ääsmäe-Haapsalu-Rohuküla tee Transpordimaa	9 Ääsmäe-Haapsalu-Rohuküla tee km 73,93	10 m ²
4.	Pos 4	14934650	67401:001:1240 9 Ääsmäe-Haapsalu-Rohuküla tee Transpordimaa	9 Ääsmäe-Haapsalu-Rohuküla tee km 73,94	36 m ²

Mõõtkava: M 1:500
 Koostaja: Kristjan Toro
 Projekti nr: PF14362

- Lepingu objektiks oleva katastriüksuse piir
- - - - - Katastriüksuste piirid
- - - - - Olemasolev sidemaatrass (Telia Eesti AS)
- Projekteeritav sidemaatrass (Telia Eesti AS)
- Projekteeritav sidekaev (Telia Eesti AS)
- / / / / / Isikliku kasutusõiguse ala (62 m²)